SITUACE KM 25,500-27,500
M1:1000

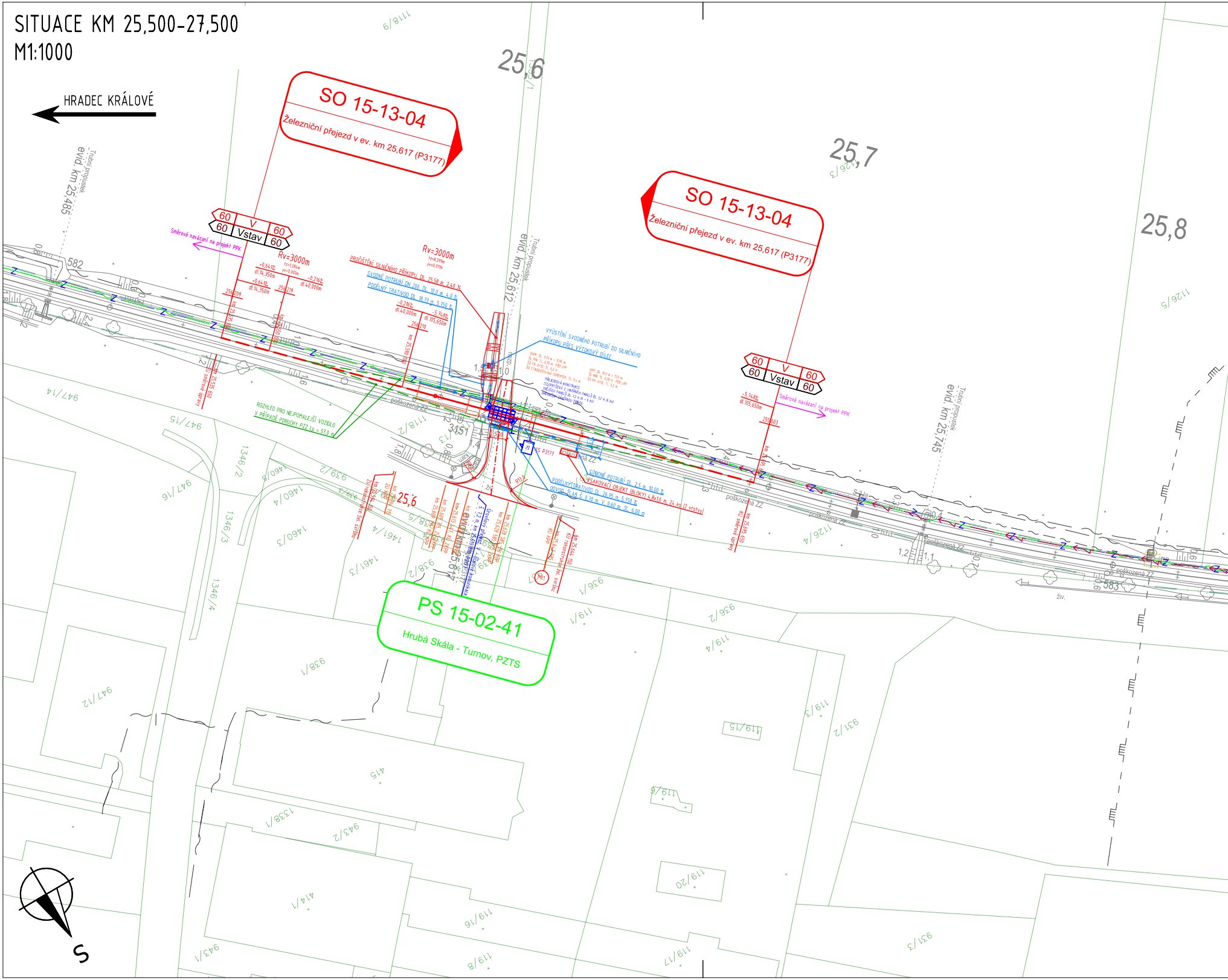
HRADEC KRÁLOVÉ
SO 15-13-04
Železniční přejezd v ev. km 25,617 (P3177)
SO 15-13-04
Železniční přejezd v ev. km 25,617 (P3177)
PS 15-02-41
Hrubá Skála - Turnov, PZTS
25,6
25,7
25,8
evid. km 25,485
Trubní propustek
evid. km 25,612
Trubní propustek
evid. km 25,745
Trubní propustek
60 V 60
60 Vstav 60
60 V 60
60 Vstav 60
Směrové navázání na projekt PPK
Směrové navázání na projekt PPK
Rv=3000m
Rv=3000m
tz=8,299m
yv=0,011m
PROČIŠTĚNÍ SILNIČNÍHO PŘÍKOPU DL. 25,58 m, 2,40 %
SVODNÉ POTRUBÍ DN 200, DL. 10,0 m, 4,0 %
PODÉLNÝ TRATIVOD DL. 18,73 m, 5,750 %
-0,216‰
dl.40,000m
-5,748‰
dl.105,650m
256,210
km 25,590 000
VYÚSTĚNÍ SVODNÉHO POTRUBÍ DO SILNIČNÍHO PŘÍKOPU PŘES VÝTOKOVÝ DÍLEC
ROZHLED PRO NEJPOMALEJŠÍ VOZIDLO V PŘÍPADĚ PORUCHY PZZ Lp = 57,0 m
SVODNÉ POTRUBÍ DL. 2,5 m, 10,00 %
VSAKOVACÍ OBJEKT (BLOKY) 4,8x1,6 m, 24 ks (2 vrstvy)
PODÉLNÝ TRATIVOD DL. 26,95 m, 5,750 %
ODVOD. ŽLAB Š. 0,70 m, V. 0,60 m, DL. 6,00 m
KS P3177
poškozená ZZ
poškozená ZZ
poškozená ZZ
poškozená ZZ
3151
582
583
R13,0
1,500
km 25,609 115 KU KPP
km 25,613 447 KU ZKPP
km 25,628 585 KU KPP
km 25,644 150 KU rekonstrukce žel. svršku
km 25,594 150 ZU rekonstrukce žel. svršku
Úrovňový přejezd
evid. km 25,617
1118/9
1126/3
1126/5
1126/4
947/14
947/15
947/16
947/12
1346/2
1346/3
1346/4
1460/5
1460/4
1460/3
1461/4
1461/3
939/2
939/3
938/5
938/2
938/1
936/1
936/2
119/1
119/4
119/3
119/15
119/5
119/20
119/16
119/8
119/17
931/2
931/3
415
414/1
943/2
943/1
1338/1
1118/2
živ.
S

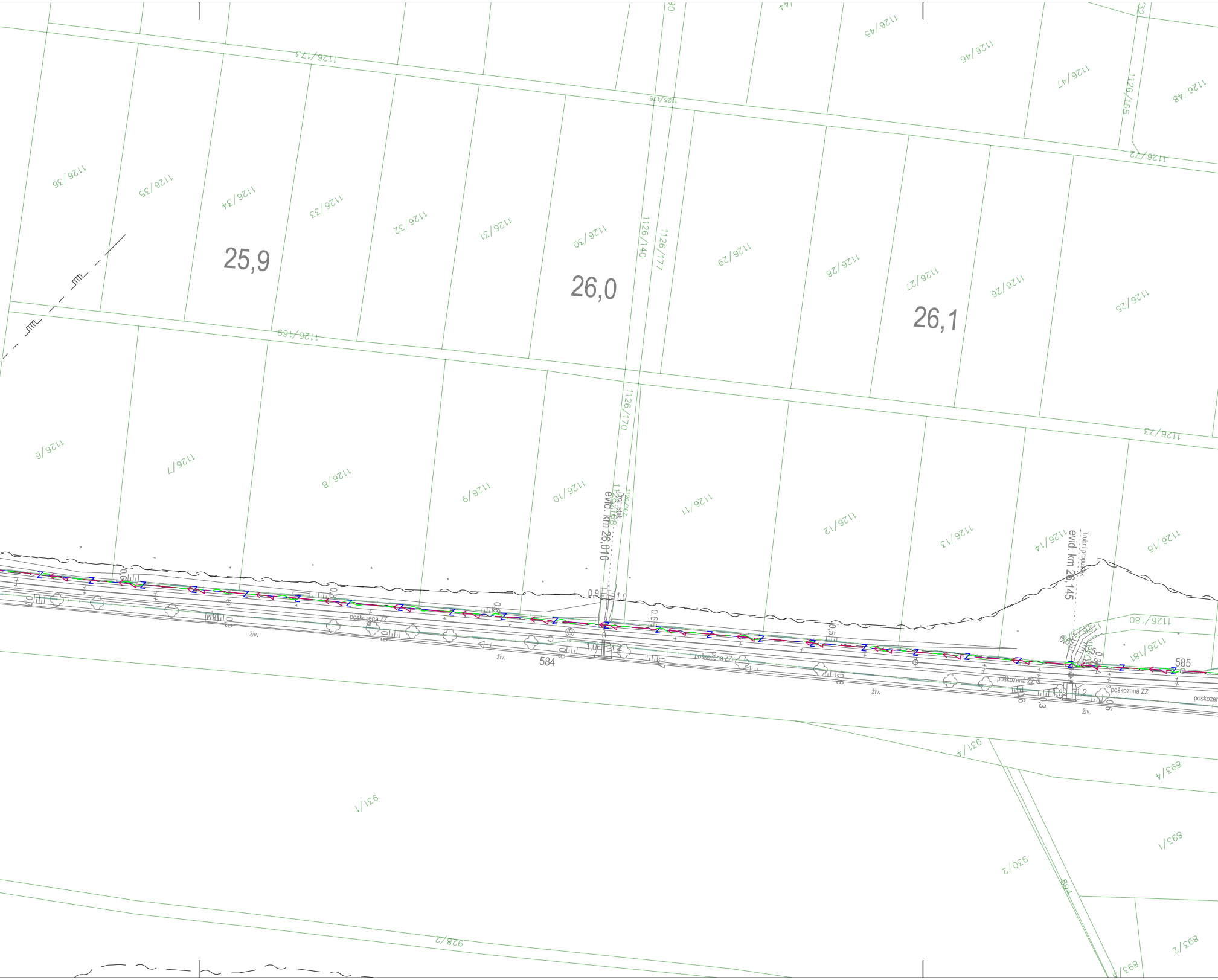
1126/173
1126/175
1126/45
1126/46
1126/47
1126/48
1126/165
1126/72
1126/36
1126/35
1126/34
1126/33
1126/32
1126/31
1126/30
1126/140
1126/177
1126/29
1126/28
1126/27
1126/26
1126/25
25,9
26,0
26,1
1126/169
1126/170
1126/73
1126/6
1126/7
1126/8
1126/9
1126/10
1126/11
1126/12
1126/13
1126/14
1126/15
1126/167
Propustek
evid. km 26,010
Trubní propustek
evid. km 26,145
1126/180
1126/181
0,9
1,0
1,2
0,6
0,8
0,5
0,3
poškozená ZZ
živ.
584
585
931/4
931/1
893/4
893/1
930/2
894
893/2
928/2
893

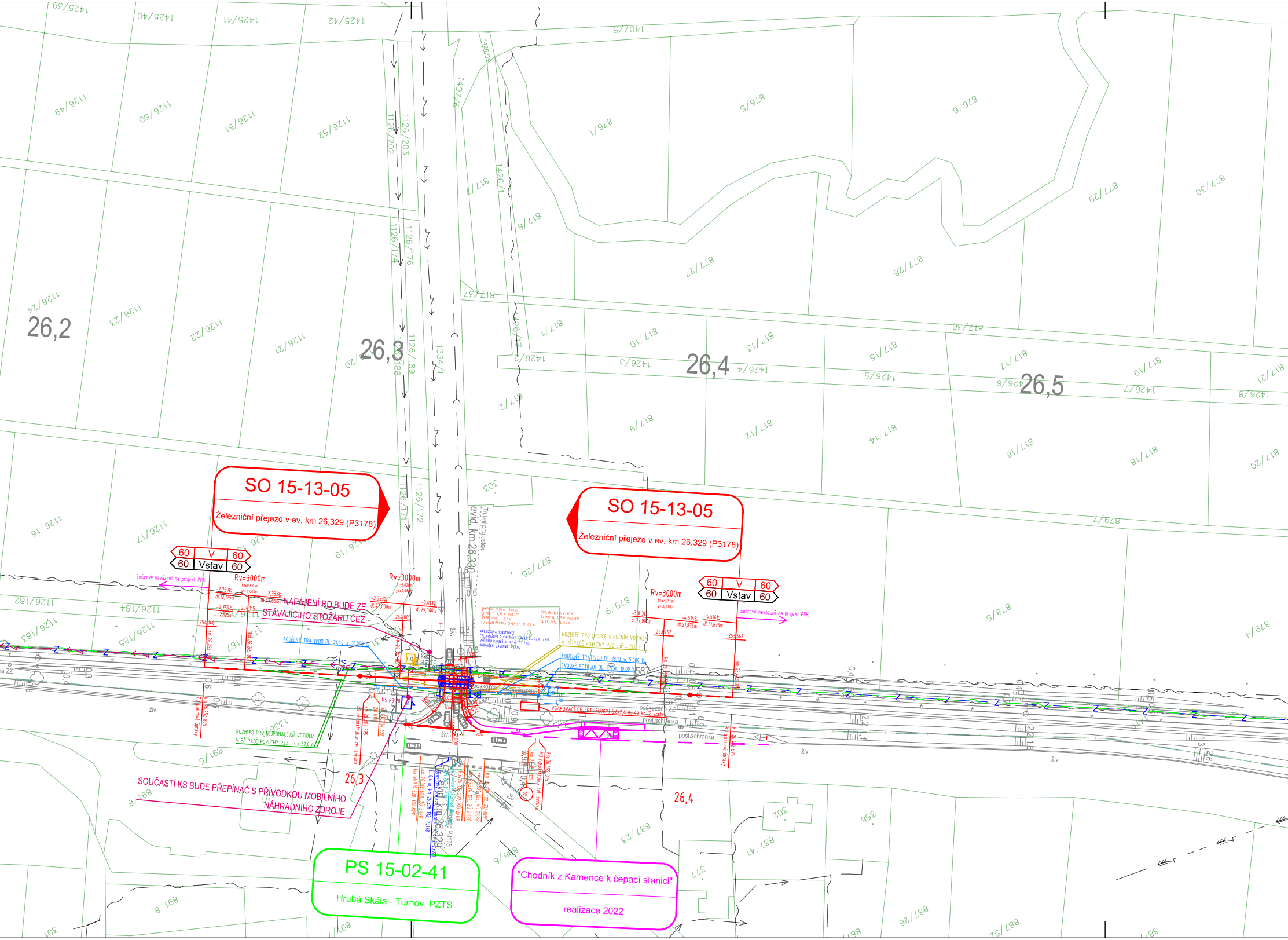
SO 15-13-05
Železniční přejezd v ev. km 26,329 (P3178)
SO 15-13-05
Železniční přejezd v ev. km 26,329 (P3178)
PS 15-02-41
Hrubá Skála - Turnov, PZTS
"Chodník z Kamence k čepací stanici"
realizace 2022
26,2
26,3
26,4
26,5
evid. km 26,330
Trubní propustek
60
V
60
60
Vstav
60
Směrové navázaní na projekt PPK
Rv=3000m
tz=0,639m
yv=0,008m
-2,759‰
dl.12,125m
-2,333‰
dl.47,000m
254,115
254,148
km 26,252 875
km 26,265 000
Rv=3000m
tz=1,020m
yv=0,000m
-2,333‰
dl.47,000m
-3,013‰
dl.79,000m
254,005
NAPÁJENÍ RD BUDE ZE STÁVAJÍCÍHO STOŽÁRU ČEZ
PODÉLNÝ TRATIVOD DL. 31,40 m, 15,000 ‰
ZÚ směrové úpravy
km 26,252 875
ROZHLED PRO NEJPOMALEJŠÍ VOZIDLO V PŘÍPADĚ PORUCHY PZZ Lp = 57,0 m
KS P3178
ZÚ rekonstrukce žel. svršku
km 26,303 375
ZÚ KPP
km 26,304 628
SOUČÁSTÍ KS BUDE PŘEPÍNAČ S PŘÍVODKOU MOBILNÍHO NÁHRADNÍHO ZDROJE
km 26,319 628, KÚ KPP
km 26,319 628, ZÚ ZKPP
š. 8,4 m, km 26,328 132, P3178
Úrovňový přejezd silnice III. tř. č. 27927
km 26,331 53
Úrovňový přechod přejezd P3178
km 26,334 122, KÚ ZKPP
km 26,334 122, ZÚ ZKPP
km 26,339 122, KÚ ZKPP
km 26,339 122, ZÚ KPP
km 26,354 122
KÚ rekonstrukce žel. svršku
km 26,355 375
PR1
ZKPP, DL. 13,60 m + 5,00 m
ŠL MIN. TL. 0,35 m POD LPP
ŠD FR. 0/32, TL. 0,2 m
ŠD STABILIZOVANÁ CEMENTEM, TL. 0,4 m
KPP, DL. 15,0 m + 15,0 m
ŠL MIN. TL. 0,35 m POD LPP
ŠD FR. 0/32, TL. 0,2 m
PŘEJEZDOVÁ KONSTRUKCE:
CELOPRYŽOVÁ Z VNITŘNÍCH PANELŮ DL. 1,2 m (7 ks)
VNĚJŠÍCH PANELŮ DL. 1,2 m (7 + 7 ks)
OHRANIČENÍ ZÁVĚRNOU ZÍDKOU
ROZHLED PRO CHODCE S RUČNÍM VOZÍKEM V PŘÍPADĚ PORUCHY PZZ Lpř = 21,0 m
PODÉLNÝ TRATIVOD DL. 18,10 m, 5,000 ‰
SVODNÉ POTRUBÍ DL. 2,5 m, 10,00 ‰
VSAKOVACÍ OBJEKT (BLOKY) 5,6x2,4 m, 42 ks (2 vrstvy)
Rv=3000m
tz=2,255m
yv=0,001m
-3,013‰
dl.79,000m
-4,516‰
dl.21,875m
-4,516‰
dl.21,875m
253,767
253,668
km 26,402 875
KÚ směrové úpravy
poškozená ZZ
pošt.schránka
živ.
K.S.
26,3
26,4
1425/39
1425/40
1425/41
1425/42
1407/5
1407/6
1426/19
1126/49
1126/50
1126/51
1126/52
1126/202
1126/203
876/1
876/5
876/6
1126/176
1126/174
1126/24
1126/23
1126/22
1126/21
1126/20
1126/188
1126/189
1334/1
817/11
1426/1
877/19
877/21
877/28
877/29
877/30
817/37
817/36
1426/17
1426/2
817/1
817/10
1426/3
817/13
1426/4
817/15
1426/5
817/17
1426/6
817/19
1426/7
817/21
1426/8
817/2
817/9
817/12
817/14
817/16
817/18
817/20
303
1126/171
1126/172
1126/16
1126/17
1126/18
1126/19
877/25
879/9
879/5
879/4
879/7
1126/182
1126/184
1126/183
1126/185
1126/187
1336/1
891/5
891/6
891/8
8/968
887/23
887/41
887/26
887/25
302
356
377
301

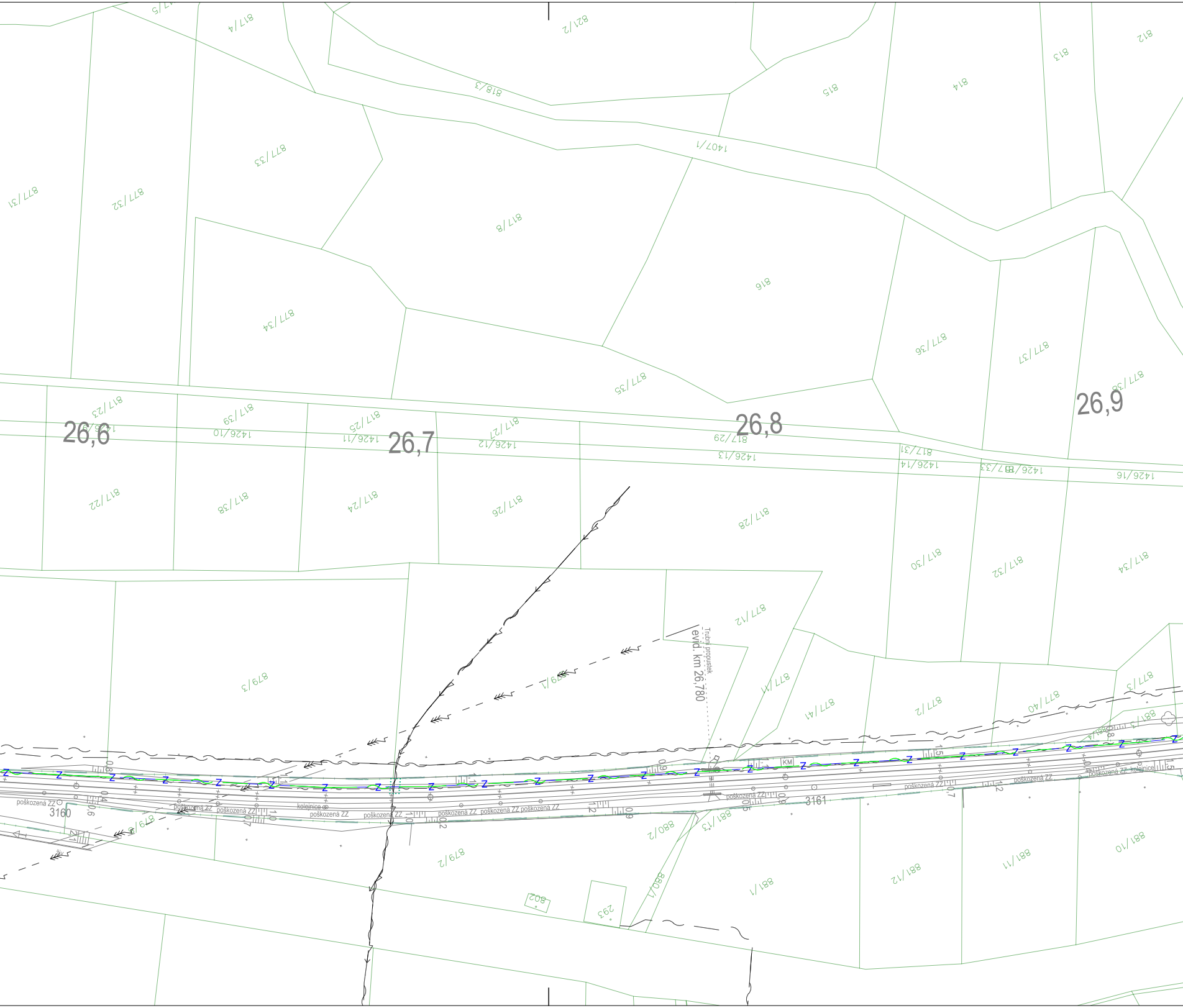
26,6
26,7
26,8
26,9
Trubní propustek
evid. km 26,780
3160
3161
KM
poškozená ZZ
kolejnice
817/4
821/2
812
813
815
814
818/3
1407/1
817/33
817/32
817/31
817/8
816
817/34
817/35
817/36
817/37
817/38
817/23
817/39
817/25
817/27
817/29
1426/10
1426/11
1426/12
1426/13
1426/14
1426/16
817/22
817/24
817/26
817/28
817/30
817/12
879/3
879/1
817/11
817/41
817/2
817/40
817/3
879/6
879/2
880/2
881/3
881/1
880/1
881/12
881/11
881/10
802
293

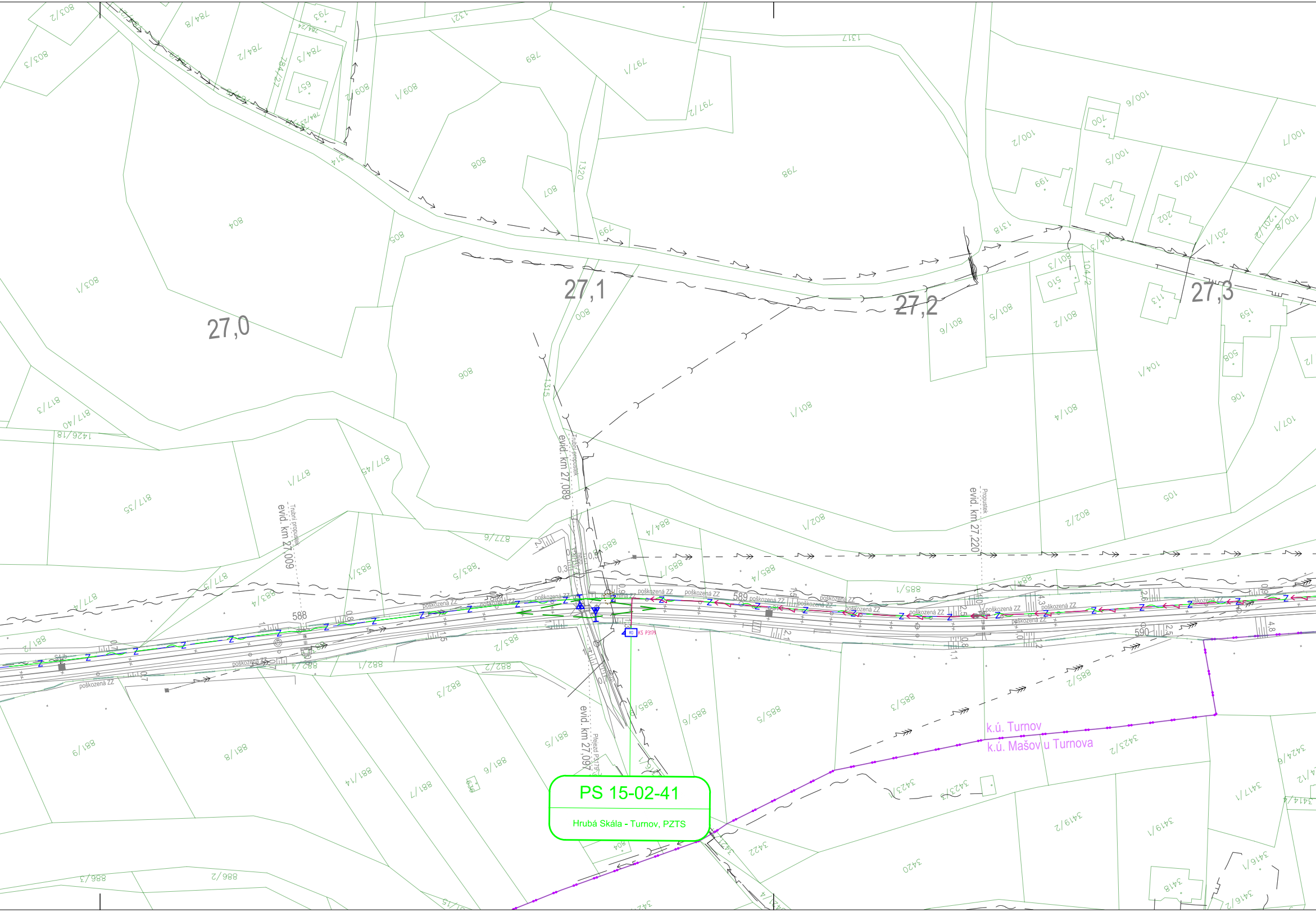

PS 15-02-41

Hrubá Skála - Turnov, PZTS

27,0
27,1
27,2
27,3
evid. km 27,009
Trubní propustek
evid. km 27,089
Trubní propustek
evid. km 27,220
Propustek
evid. km 27,097
Přejezd P3179
588
589
590
poškozená ZZ
KS P3179
k.ú. Turnov
k.ú. Mašov u Turnova

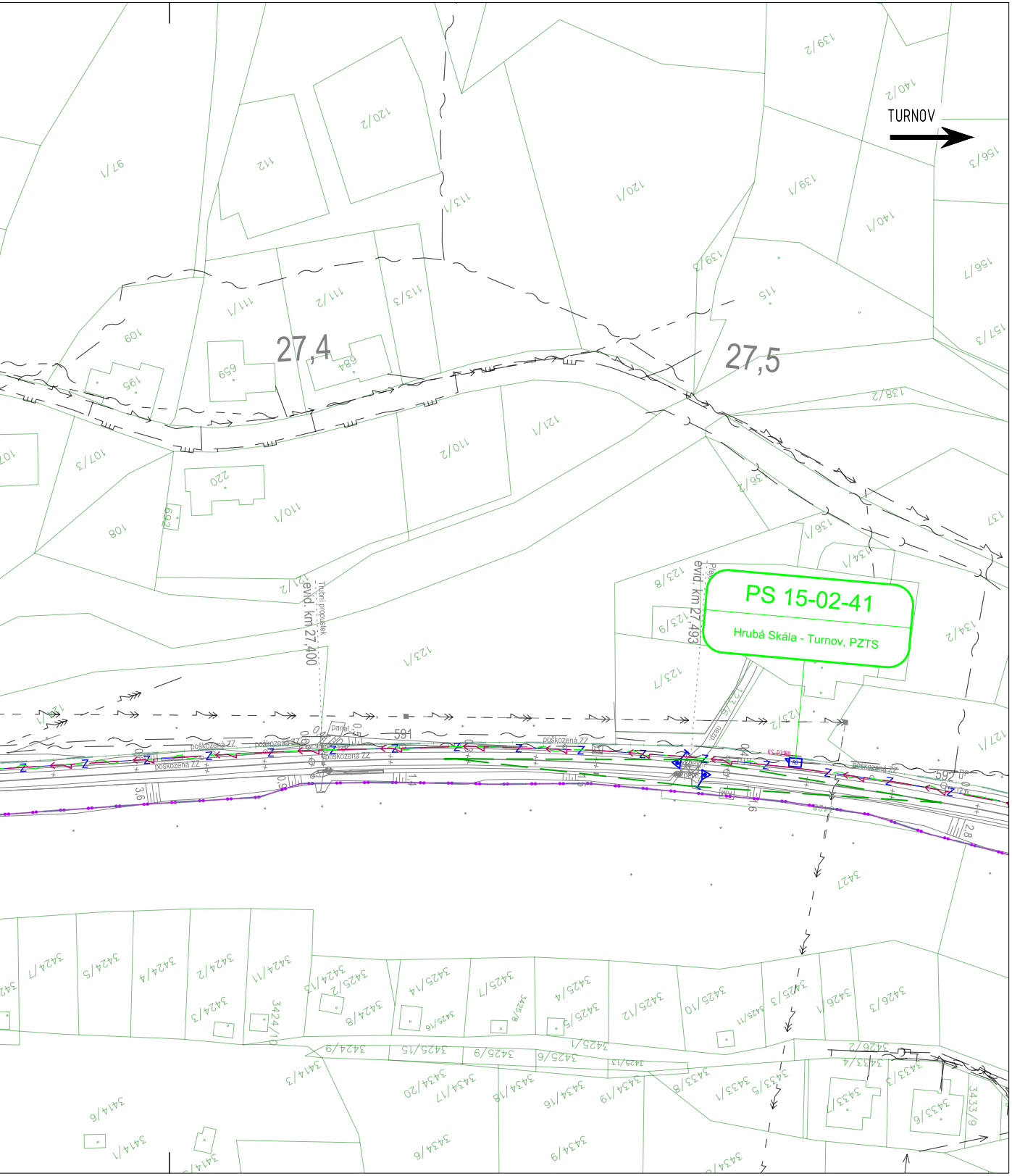
TURNOV
27,4
27,5
PS 15-02-41
Hrubá Skála - Turnov, PZTS
evid. km 27,400
Trubní propustek
evid. km 27,493
poškozená ZZ
591
592
RD

LEGENDA

LEGENDA STÁVAJÍCÍ SITUACE:

STÁVAJÍCÍ KOLEJE
STÁVAJÍCÍ (STAV) SITUACE
HRANICE DRÁŽNÍHO POZEMKU BEZ ROZLIŠENÍ
193/1 HRANICE KATASTRU NEMOVITOSTÍ/PARCEL. ČÍSLO
1000 × STÁVAJÍCÍ BODY ZAMĚŘENÍ

LEGENDA NOVÁ SITUACE:

NOVÝ ŽELEZNIČNÍ SVRŠEK
SMĚROVÁ A VÝŠKOVÁ ÚPRAVA KOLEJE
POZEMNÍ KOMUNIKACE, HRANY DRAŽNÍCH OBJEKTŮ
OSY POZEMNÍCH KOMUNIKACÍ A DALŠÍCH OBJEKTŮ
HRANY NOVÉHO TERÉNU
RUŠENÉ KOLEJE / DEMOLICE
NOVÝ ŽELEZNIČNÍ SPODEK-SANACE
SOUVISEJÍCÍ STAVEBNÍ OBJEKTY NEBO STAVBY
ROZHLEDOVÉ POMĚRY NA PŘEJEZDU
TRATIVODY
PŘÍČNÉ A PODÉLNÉ SVODY
ZATRUBNĚNÍ PŘÍKOPU / ODVOD. ŽLAB
VSAKOVACÍ OBJEKTY
km 0,000 000 PŘ VYZNAČENÍ A ČÍSLO PŘÍČNÉHO ŘEZU (VPR, PŘ)
PŘEJEZDOVÁ KONSTRUKCE

LEGENDA OSTATNÍ SITUACE:

HRANICE KATASTRÁLNÍHO ÚZEMÍ

LEGENDA NOVÝCH INŽENÝRSKÝCH SÍTÍ:

Z ZABEZPEČOVACÍ KABEL - PODZEMNÍ
SDĚLOVACÍ KABEL - PODZEMNÍ
SLABOPROUDÝ KABEL NN - PODZEMNÍ
KANALIZACE - OCHRANA
VODOVODY - OCHRANA
PLYNOVODY - OCHRANA
SLABOPROUDÉ VEDENÍ - OCHRANA

LEGENDA NOVÁ - TECHNOLOGICKÉ PRVKY SITUACE:

VÝSTRAŽNÍK SE ZÁVOROU/BEZ ZÁVORY
RD RELÉOVÝ DOMEK/TECHNOLOGICKÉ OBJEKTY

LEGENDA STÁVAJÍCÍCH INŽENÝRSKÝCH SÍTÍ:

—— → ——	VODOVOD
—— ⟩— ——	KANALIZACE
—— ∼ ——	SDĚLOVACÍ KABEL - PODZEMNÍ
— – ∼ ——	SDĚLOVACÍ KABEL - NADZEMNÍ
—— ⤳ ——	SLABOPROUDÝ KABEL NN - PODZEMNÍ
— – ⤳» ——	SILNOPROUDÝ KABEL VN - NADZEMNÍ
— – ⤳»» ——	SILNOPROUDÝ KABEL ZVN/VVN - NADZEMNÍ
—— ш ——	STL PLYNOVOD
— – ш ——	VTL PLYNOVOD

atd.

Ministerstvo dopravy
Státní fond dopravní infrastruktury

Jiná ověření:

Paré:

Orientační schéma:

Razítko oprávněné osoby:

Podpis: Datum:

Revize:	Datum:	Popis:	Kontroloval:
-	-	-	-
-	-	-	-
-	-	-	-
000	30.11.2022	Dokumentace pro územní řízení k čistopisu	Ing. Martin Koudelka

Stavebník/Investor: **Správa železnic, státní organizace**
Adresa: Dlážděná 1003/7, 110 00 Praha 1
Zástupce investora: Stavební správa západ
Adresa: Sokolovská 1995/278, 190 00 Praha 9

SPRÁVA ŽELEZNIC

Zhotovitel díla: **PROJEKT servis spol. s r.o.**
Adresa: U Elektry 830/2b, 198 00 Praha 9
Kontakt: T: +420 281 090 860
E: firma@projekt-servis.cz

PROJEKT servis

Zhotovitel objektu: **PROJEKT servis spol. s r.o.**
Adresa: U Elektry 830/2b, 198 00 Praha 9
Kontakt: T: +420 281 090 860
E: firma@projekt-servis.cz

PROJEKT servis

Hlavní projektant (HIP): Ing. Martin Koudelka
Specialista: Bc. Michal Munzar

Název stavby/akce: **Rekonstrukce žst. Turnov**
Označení investora: S631700077
Označení zhotovitele: ZAK-2021-13
Název části: Koordinační situační výkres
Označení části: C.3
Název objektu/dílčí části: -
Označení objektu/komplexu: -
Název přílohy: Situace
Název dílčí části přílohy: km 25,500 - km 27,500
Číslo přílohy: **009**
Odpovědný projektant: Ing. Martin Koudelka
Zpracovatel přílohy: Bc. Michal Munzar
Měřítko: 1:1000
Formáty: 12 x A4
Stupeň dokumentace: **DUR**
Kraj: Liberecký
Katastrální území: viz textová část
TUDU: viz textová část
Smluvní datum zpracování: **30.11.2022**

Označení investora:	Stupeň dokumentace:	Část:	Objekt:	Podobjekt:	Příloha:	Revize:
S 6 3 1 7 0 0 0 7 7	_ D U R X	_ C 3 X X X	_ X X X X X X X X	_ X X	_ X _ 0 0 9	_ 0 0 0

[Prostor pro další informace]